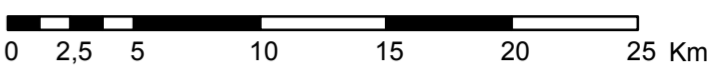


PETA PERKEMBANGAN PERHUTANAN SOSIAL
KABUPATEN POHUWATO PROVINSI GORONTALO
 SKALA 1:250.000


 0 2,5 5 10 15 20 25 Km


 N

Proyeksi : Transverse Mercator
 Sistem Grid : Geografis
 Sphereoid : WGS 1984-Zone UTM 51 N

KETERANGAN:

- Ibukota Kecamatan
- Desa
- Jalan Utama
- Sungai
- Batas administrasi provinsi/kabupaten
- KSA/ KPA Kawasan Suaka Alam/Kawasan Pelestarian Alam
- HL Hutan Lindung
- HPT Hutan Produksi Terbatas
- HP Hutan Produksi tetap
- HPK Hutan Produksi yang dapat dikonversi
- APL Areal Penggunaan Lain

Skema Perhutanan Sosial:

- ▨ Izin Usaha Pemanfaatan Hutan Kemasyarakatan (IUPHKm)
- ▨ Izin Usaha Pemanfaatan Hasil Hutan Kayu-Hutan Tanaman Rakyat (IUPHK-HTR)
- ▨ Hak Pengelolaan Hutan Desa (HPHD)

DASAR:

- Undang-Undang Nomor 14 tahun 2008 tentang Keterbukaan Informasi Publik
- Instruksi Presiden Nomor 9 tahun 2015 tentang Pengelolaan Komunikasi Publik
- Peraturan Menteri Lingkungan Hidup dan Kehutanan Nomor: P.6/Menlhk/Setjen/OTL.0/1/2016 tentang Organisasi dan Tata Laksana BPKH

SUMBER:

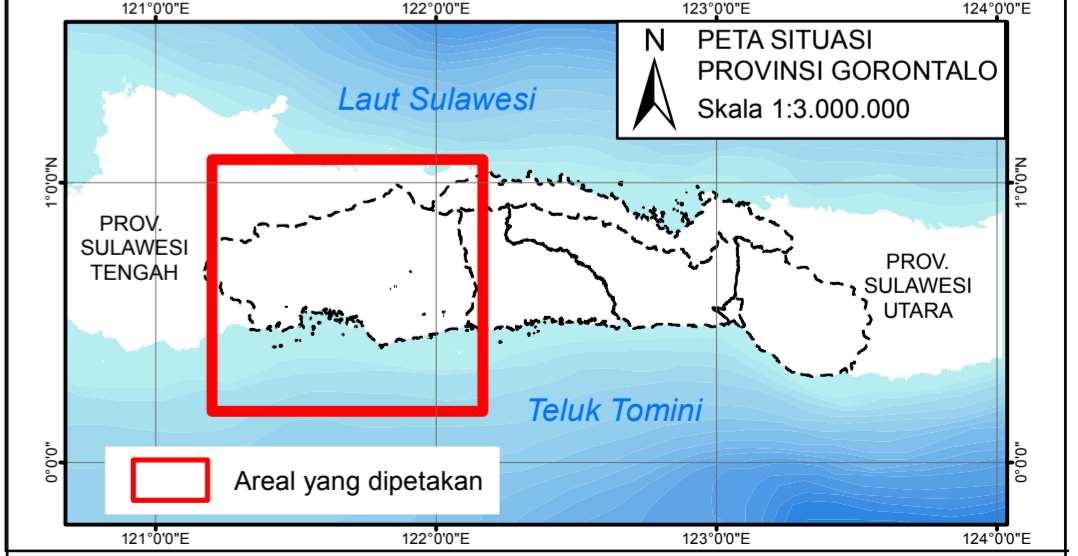
- Peta Rupa Bumi Indonesia skala 1:250.000
- Peta Perkembangan Penguahan Kawasan Hutan Provinsi Gorontalo skala 1:250.000 (Lampiran SK Menteri LHK Nomor: SK. 6030/Menlhk-PKTL/Kuh.2/11/2017)
- Balai Perhutanan Sosial dan Kemitraan Lingkungan Sulawesi, 2019

CATATAN:

- Batas Administrasi dalam peta tidak dapat dijadikan acuan dalam penentuan batas di lapangan
- Data yang disajikan per tanggal 30 September 2019

DATA PEMEGANG IZIN PERHUTANAN SOSIAL DI KABUPATEN POHUWATO

| LEMBAGA/INSTITUSI | LOKASI | | | | SKEMA PS | NAMA IUPHKM/HPHD/IUPHTR | LUAS (Ha) | SK PENETAPAN | Tanggal SK |
|-------------------------------|-----------|--------------|----------------|-----------------|----------|-------------------------|-----------|--|------------------|
| | KABUPATEN | NO | KECAMATAN | DESA | | | | | |
| KPH WIL. I,II GORONTALO BARAT | Pohuwato | 1 | Popayato | Dambalo | HD | HD DAMBALO | 529 | SK. 1487/MENLHK-PSKL/PKPS/PSL.0/4/2018 | 4 April 2018 |
| | | 2 | Popayato Barat | Molosipat Utara | HD | HD MOLOSIPAT UTARA | 487 | SK. 1279/MENLHK-PSKL/PKPS/PSL.0/3/2018 | 27 Maret 2018 |
| | | 3 | Wanggarasi | Lembah Permai | HTR | KTH MAPALUS | 101 | SK. 5624/MENLHK-PSKL/PKPS/PSL.0/9/2018 | 4 September 2018 |
| | | 4 | Lemito | Babalong | HKM | KTH BABALONGE | 136 | SK. 3952/MENLHK-PSKL/PKPS/PSL.0/6/2018 | 7 Juni 2018 |
| | | Total | | | | 1253 | | | |
| KPH III POHUWATO | Pohuwato | 5 | Dengilo | Padengo | HTR | KTH SUKA DAMAI | 199 | SK. 4279/MENLHK-PSKL/PKPS/PSL.0/6/2018 | 25 Juni 2018 |
| | | 6 | Randangan | Sidorukun | HD | HD SIDORUKUN | 315 | SK. 1283/MENLHK-PSKL/PKPS/PSL.0/3/2018 | 27 Maret 2018 |
| | | 7 | Taluditi | Pancakarsa I | HD | HD PANCAKARSA I | 117 | SK. 1162/MENLHK-PSKL/PKPS/PSL.0/3/2018 | 16 Maret 2018 |
| | | 8 | Taluditi | Puncak Jaya | HKM | KTH KARYA MUKTI | 641 | SK. 4164/MENLHK-PSKL/PKPS/PSL.0/6/2018 | 25 Juni 2018 |
| | | Total | | | | 1272 | | | |



KEMENTERIAN LINGKUNGAN HIDUP DAN KEHUTANAN
DIREKTORAT JENDERAL PLANOLOGI KEHUTANAN DAN TATA LINGKUNGAN
BALAI PEMANTAPAN KAWASAN HUTAN WILAYAH XV GORONTALO
TAHUN 2019